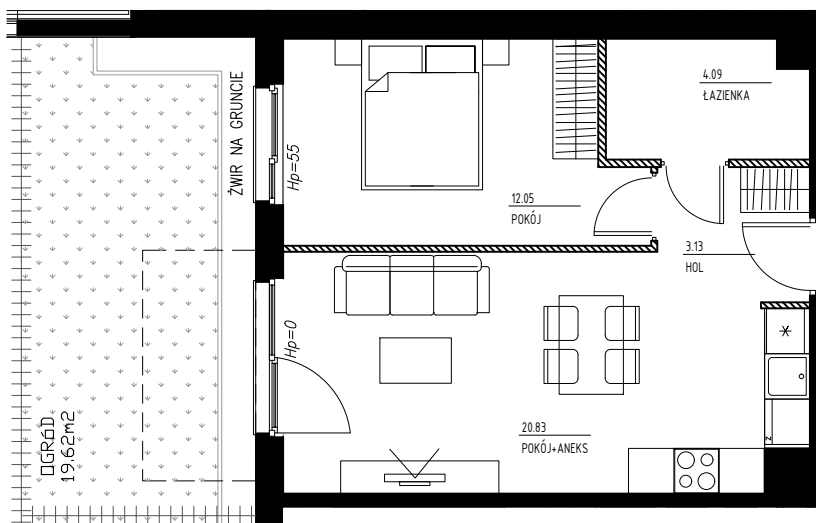


KARTA KATALOGOWA LOKALU

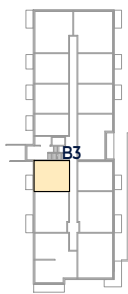
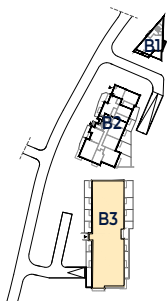


LEGENDA:

- ŚCIANY DZIAŁOWE  
 ŚCIANY NIE NADAJĄCE SIĘ DO DEMONTAŻU



skala 1:100



SCHEMAT USYTUOWANIA BUDYNKÓW

SCHEMAT KONDYGNACJI

|                              |                      |
|------------------------------|----------------------|
| NR. LOKALU                   | B3_0M09              |
| BUDYNEK                      | B3                   |
| NR. PIĘTRA                   | 0                    |
| NR. KONDYGNACJI              | 1                    |
| POW. UŻYTKOWA                | 40,10 m <sup>2</sup> |
| POW. POD ŚCIANAMI DZIAŁOWYMI | 0,96 m <sup>2</sup>  |
| LICZBA POKOI                 | 2                    |
| POW. BALKONU                 | -                    |
| POW. TARASU                  | -                    |
| POW. OGRODU                  | 19,62 m <sup>2</sup> |

Inwestor: Proneko Kaskada 2 Sp. z o. o.

Projektant: ART ARCHITEKCI Sp. z o.o. Sp.k

WYDANIE: 2

DATA: 01.07.2024

- UWAGI:
- POWIERZCHNIA UŻYTKOWA LOKALU ZOSTAŁA POLICZONA ZGODNIE Z POLSKĄ NORMĄ, PN-ISO 9836:2015-12.
  - KARTA KATALOGOWA PRZYGOTOWANA ZOSTAŁA NA PODSTAWIE PROJEKTU BUDOWLANEGO. WYMIARY POSZCZEGÓLNYCH POMIESZCZEŃ MOGĄ ULEC ZMIANIE NA ETAPIE PROJEKTU WYKONAWCZEGO BUDYNKU.
  - NUMERACJA LOKALU MOŻE ULEC ZMIANIE.
  - WYPOSAŻENIE TYLKO W CELACH PREZENTACJI, NIE STANOWI ZOBOWIĄZANIA UMOWNEGO.
  - NINIEJSZY PROJEKT NIE STANOWI OFERTY W ROZUMIENIU PRZEPISÓW KODEKSU CYWILNEGO.
  - WYJŚCIE NA TARAS/BALKON - MOŻLIWA RÓŻNICA POZIOMÓW.
  - POWIERZCHNIA POMIESZCZEŃ JEST POWIERZCHNIĄ ORIENTACYJNĄ.
  - POWIERZCHNIA OGRODU LICZONA W OSI OGRODZENIA (TOLERANCJA ± 5CM).