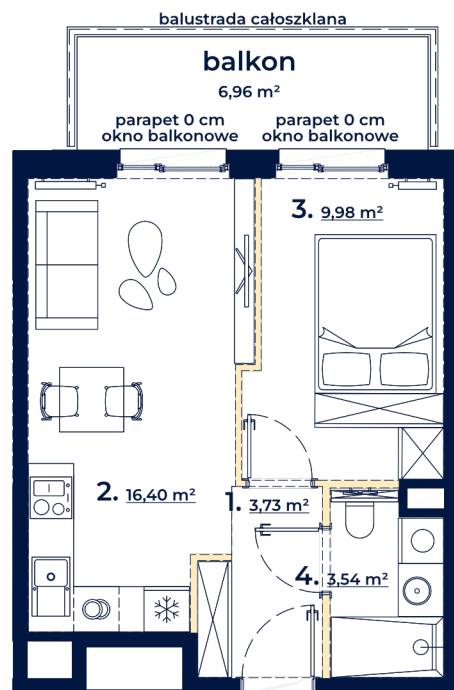





POW. UŻYTKOWA **33,65 m<sup>2</sup>**

POW. BALKONU 6,96 m<sup>2</sup>

BUDYNEK C, KLATKA 2 PIĘTRO 4



-  ściany stałe
-  ściany możliwe do demontażu
-  linia obmiaru powierzchni



Skala 1:100



plan osiedla

ul. Czerska



rzut budynku

- |                              |                      |
|------------------------------|----------------------|
| 1. korytarz                  | 3,73 m <sup>2</sup>  |
| 2. pokój z aneksem kuchennym | 16,40 m <sup>2</sup> |
| 3. pokój                     | 9,98 m <sup>2</sup>  |
| 4. łazienka                  | 3,54 m <sup>2</sup>  |

**UWAGA:**

1. Powierzchnia użytkowa lokalu została policzona zgodnie z Polską Normą PN-ISO 9836:2022-07, po wewnętrznych licach wykończonych ścian wydzielających lokal, z wyłączeniem z powierzchni użytkowej powierzchni zajętej przez ścianki działowe.
  2. Numeracja lokalu może ulec zmianie.
  3. Wyposażenie tylko w celach prezentacji, nie stanowi zobowiązania umownego.
  4. Niniejszy projekt nie stanowi oferty w rozumieniu przepisów Kodeksu Cywilnego.
  5. Możliwa różnica poziomów na wyjściu na taras i/lub balkon.
  6. Powierzchnia pomieszczeń jest powierzchnią wyliczoną na podstawie projektu.
  7. Poziom parapetu podaje się względem poziomu wykończonej posadzki w lokalu.
- Wydanie 3, data wydania karty: 19.09.2024 r.